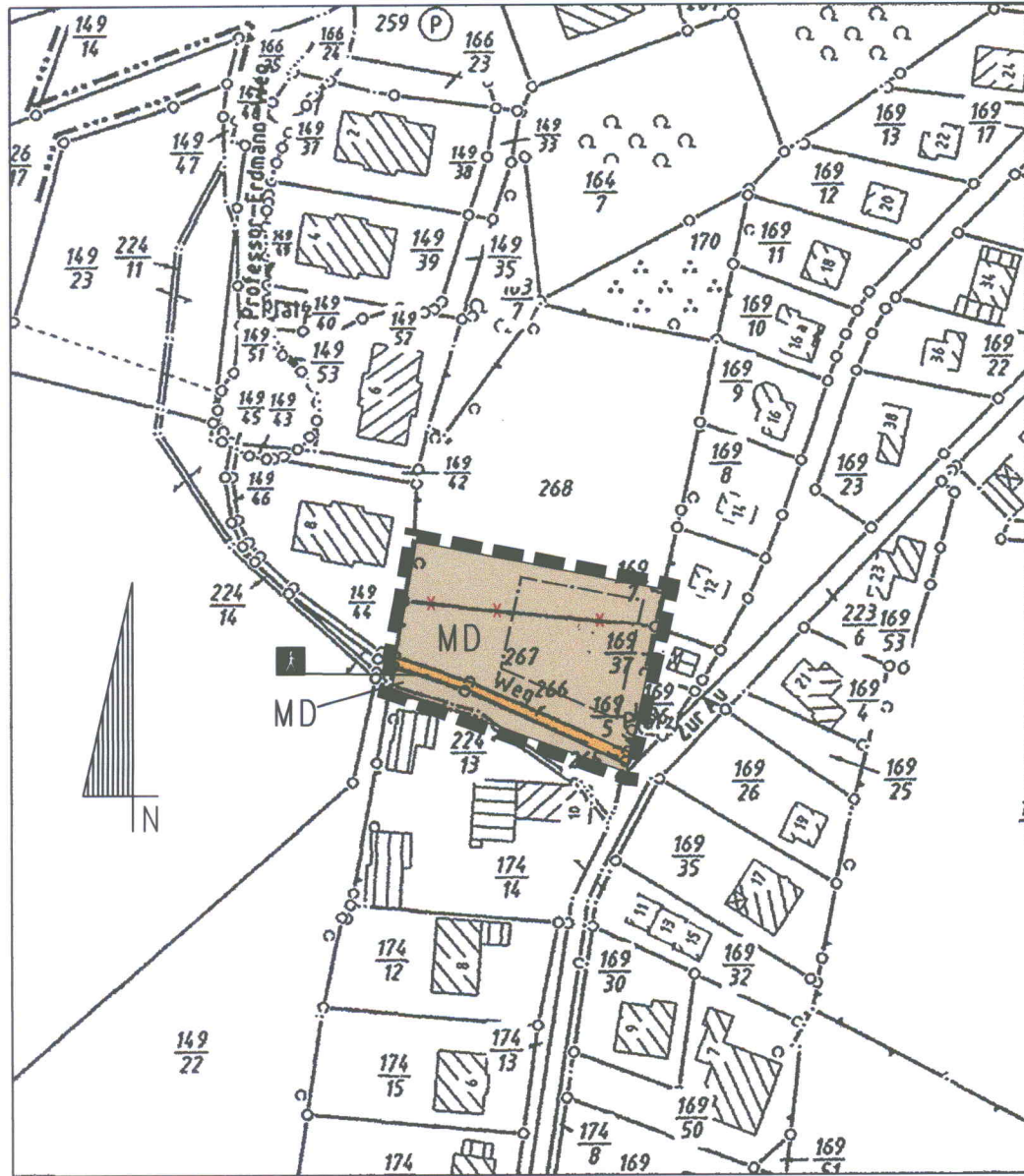


Anlage zur Satzung der Gemeinde LANGBALLIG





über die 1. (vereinfachte) Änderung des
Bebauungsplanes Nr. 7
"Oberstraße"

Teiländerungsbereich 1:
Grundstück an der Straße
"Zur Au" 10 und das Gebiet nördlich
des Grundstück "Zur Au" 10,
westlich der Straße "Zur Au" im
Ortsteil Langballigholz.



Planzeichnung Teil A M. 1: 1000



Festsetzungen:

	Festsetzung des räumlichen Geltungsbereiches der 1. (vereinfachte) Änderung des Bebauungsplanes Nr. 7 "Oberstraße"	§ 9 Abs. 7	BauGB
	Dorfgebiete	§ 5	BauNVO
	Verkehrsflächen besonderer Zweckbestimmung, Fußgängerbereich	§ 9 Abs. 1 Nr. 11	BauGB
	Baugrenze	§ 9 Abs. 1 Nr. 2	BauGB

Darstellung ohne Normcharakter

	bestehende Flurstücksgrenze
	künftig fortfallende Flurstücksgrenze